

DESCRIPCIÓ DEL VOSTRE PAÍS

Índex

1a part

1. Situació geogràfica i coordenades
2. Forma que té el teu país
3. Dibuixa el relleu del país
4. Paisatge i climes.
 - a. Sector Primari
5. Energies

2a part

1. Situació política.
 - a. Forma de govern
 - b. Tipus de govern
 - c. Parlament
2. Text del drets i deures: constitució
 - a. Democràtic
 - b. Principis Anarquisme
 - c. Característiques Dictadura
3. Organització econòmica
 - a. Sector Terciari

3a part

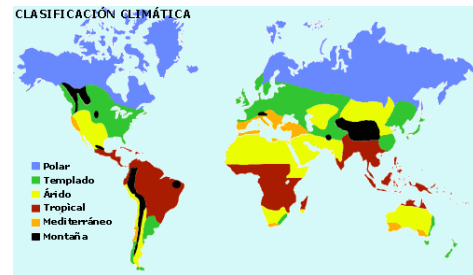
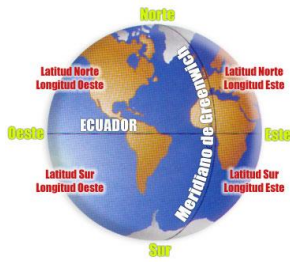
1. Demografia
2. Tipus de xarxes de comunicació (MOBILITAT)
3. Organització econòmica
 - a. Sector Secundari
4. Urbanisme

4a part

1. Organització territorial
2. Urbanisme
3. Fitxa tècnica

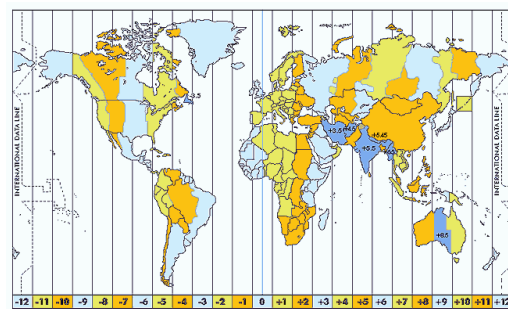
A. Situació geogràfica i coordenades

Tot país està ubicat en un lloc en el globus terraqüi. Segons on estigui la seva posició tindrà unes característiques o unes altres. Aquestes característiques ens venen donades per la latitud i l'altitud



SITUACIÓ GEOGRÀFICA

Fus horari: Les zones horàries o fusos horaris són cadascuna de les vint-i-quatre àrees en les que es divideix la Terra que segueixen la mateixa definició de temps. Les zones horàries generalment estan centrades en meridians amb una longitud que és un múltiple de 15 °, en tot cas tal i com es pot veure en el següent mapa les formes dels fusos horaris s'han vist força afectades per les fronteres polítiques. Totes les zones horàries es defineixen en relació al Temps universal coordinat(UTC), que és el fus horari situat sobre el meridià de Greenwich, que passa per sobre Londres.



ACTIVITATS QUE HEU DE REALITZAR

1. Heu de buscar el mapa mundi sobre els climes,

- Enganxa'l en el document i posa una marca el país que us ha tocat, (potser en el mar com una illa o en el continent –una part ha de tenir costa).

Situació

2. Situar el mapa en el fus horari.

- Fes una impromta de pantalla i copia-la en el document. Fus horari

B. Forma que té el teu país.

ACTIVITATS QUE HEU DE REALITZAR

1. Dibuixa la forma que el teu país:

- El paint– inserció – traç lliure o en un paper, una vegada acabat fes la foto i puja-la a l'ordinador i enganxa-la al document.

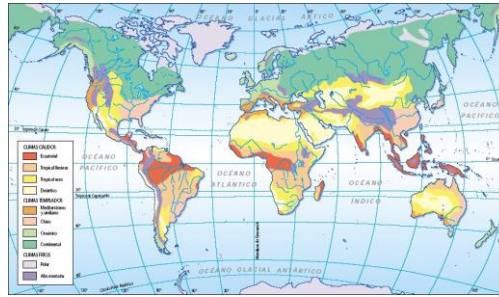
2. Dibuixar el relleu del país

- Has de seguir el relleu del teu país

C. Paisatge i climes

Tipus de clima. Climograma

a. Climes del món



<http://miquelgregori.wikispaces.com/file/view/quadre-zona-climatica.pdf>

Depèn on estigui situat el país pel fus horari us condicionarà el clima.

- [Climograma](#)
- [Climogrames d'Espanya](#)

ACTIVITATS QUE HEU DE REALITZAR

1. Heu de fer una descripció del clima del vostre país seguint l'esquema següent:

Localització	Precipitacions
Paisatge	Rius
Estacions	Vegetació
Temperatura	Fauna

2. Fer un climogrames i la seva interpretació

[Com fer un climograma amb excel](#)

4.a. Tipus de paisatge. Relacionat amb el sector primari.

[Conreu](#)

<http://www.slideshare.net/jordimanero/5-el-sector-primari>

<http://www.slideshare.net/isaacbuzo/los-paisajes-agrarios-de-espaa>

ACTIVITATS QUE HEU DE REALITZAR

1. Segons el clima escollit heu de buscar fotografies del paisatge relacionades amb el clima i enganxar-les.
 - Heu de buscar-les al google.
2. Sector primari: Heu de descriure el tipus del vostre país. Seguint l'esquema següent.
 - [Agricultura:](#)
 - Elements morfològics

- Sistema de conreu
 - Propietat de la terra
 - Destí de producció
 - Ramaderia
 - Sistemes de ramaderia
 - Pesca
 - Tipus
 - Àrees geogràfiques
3. **Fer un mapa amb la llegenda del sector primari.**
- A continuació hi ha alguns exemples a seguir
 - Cultius
 - Activitats agràries
 - Sistemes agraris

D. Energies

ireu aquesta presentació i realitzeu la tasca posterior.

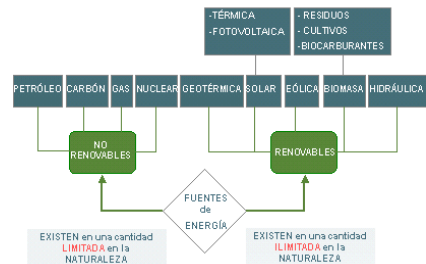
[Presentación de PowerPoint](#)

planeet.files.wordpress.com/2010/08/recursos-naturales.ppt

Formato de archivo: Microsoft Powerpoint -

[Vista rápida](#)

RECURSOS NO **RENOVABLES**. Son aquellos que existen en cantidades ... **ENERGIA RENOVABLES ALTERNATIVAS**. Son las energias que remplazan a los ...



ACTIVITATS QUE HEU DE REALITZAR

1. Posar un esquema de les vostres energies
2. Heu de dibuixar en el mapa el lloc on es localitzen les energies que utilitzeu en el vostre país.
3. Poseu una llegenda.

Activitat

Heu de realitzar l'activitat, fer una impronta de la pantalla i enganxar-la en un document